

Bank Danych Lokalnych

XIII Lubelski Konkurs Statystyczno-Demograficzny Sigma Kwadrat

- Banki i bazy danych to wygodne narzędzia umożliwiające szybki dostęp do danych statystycznych za pośrednictwem strony internetowej Głównego Urzędu Statystycznego <http://stat.gov.pl> .
- Umożliwiają one tworzenie zestawień danych odpowiadającym indywidualnym potrzebom użytkowników.

Dostęp do Banku Danych Lokalnych ze strony Głównego Urzędu Statystycznego <http://new.stat.gov.pl>



🔍 Szukaj

O nas

 bip



Przejdź do starego portalu

Informacje

Bazy danych

Publikacje

Innowacje

Edukacja

Nauka

Statystyka regionalna

Statystyka międzynarodowa

Metodologia i Rejestry

Badania

Podpisanie porozumienia między GUS i SGH o wieloletniej współpracy

Dashboard Ukraińcy w Polsce

Główny Urząd Statystyczny partnerem Kongresu Geografii Polskiej 2025

Skąd wiemy, czy Polacy są zdrowi? Zaczynamy kolejne Europejskie Ankiety Badanie Zdrowia (EHIS)

Główny Urząd Statystyczny i Szkoła Główna Handlowa w Warszawie podpisały porozumienie o współpracy


SZKOŁA GŁÓWNA HANDLOWA
W WARSZAWIE



Zobacz wszystkie →

Bank Danych Lokalnych



🔍 Szukaj

O nas



Przejdź do starego portalu

Informacje

Bazy danych

Publikacje

Innowacje

Edukacja

Nauka

Statystyka regionalna

Statystyka międzynarodowa

Metodologia i Rejestry

Badania

Systemy bazodanowe

BAZY GUS

API GUS

DASHBOARDY

MIĘDZYNARODOWE BAZY DANYCH



Bank Danych Lokalnych

Bank Danych Lokalnych

Największa wielodzinowa baza danych na poziomie lokalnym



Dzinowe Bazy Wiedzy

Dzinowe Bazy Wiedzy

Rozbudowany zbiór informacji dla Polski w układzie tematycznym i klasyfikacyjnym



Bank Danych Makroekonomicznych

Bank Danych Makroekonomicznych

Najważniejsze dane makroekonomiczne o Polsce

Dostęp do Banku Danych Lokalnych ze strony Urzędu Statystycznego w Lublinie <http://lublin.stat.gov.pl>

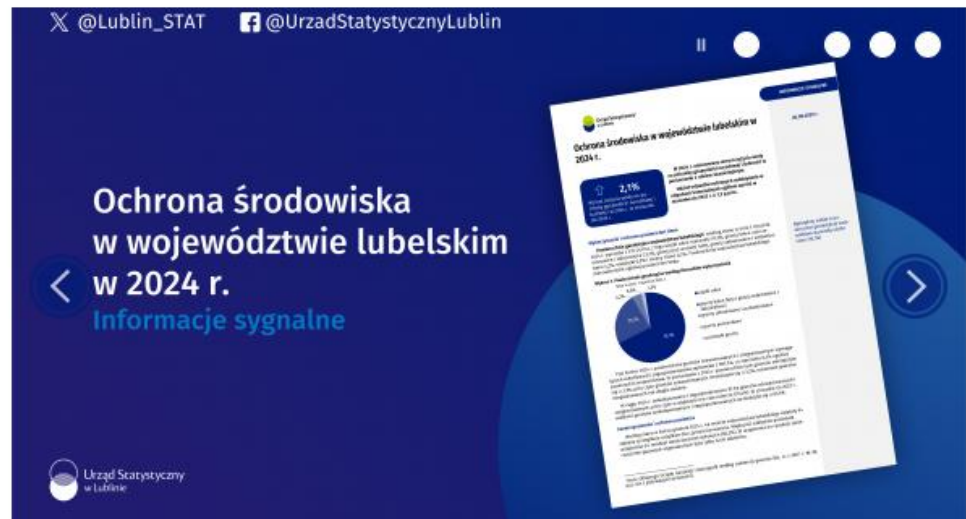


Urząd Statystyczny w Lublinie

Dla mediów · Co, gdzie, jak załatwić? · Edukacja statystyczna · O stronie

- ABC 123
- Opracowania bieżące
- Publikacje i foldery
- SVS
- BDL** - Bank Danych Lokalnych
- Statystyka regionalna
- Portal Geostatystyczny
- STRATEG
- REGON, TERYT, Klasyfikacje
- Badania statystyczne
- Urzędy statystyczne
- GUS


<ul style="list-style-type: none">> Informacje o Urzędzie> Specjalizacja Urzędu> Ośrodki> Badania ankietowe> Współpraca w regionie> Seminaria i konferencje> Współpraca zagraniczna US> Patronaty honorowe Dyrektora Urzędu Statystycznego w Lublinie	Aktualności <ul style="list-style-type: none">Lubelski Obszar MetropolitalnyXIII Lubelski Konkurs Statystyczno-Demograficzny Sigma Kwadrat 15.09 rozpoczęcie konkursuInformacje o wynikach Narodowego Spisu Powszechnego Ludności i Mieszkań 2021Składanie sprawozdań statystycznych
--	--



@Lublin_STAT @UrządStatystycznyLublin

Ochrona środowiska w województwie lubelskim w 2024 r.

Informacje sygnałne



Bank Danych Lokalnych (BDL)

- największa w Polsce uporządkowana baza danych o gospodarce i gospodarstwach domowych, innowacjach, finansach publicznych, społeczeństwie, demografii i środowisku
- opisuje regiony, podregiony, województwa, powiaty i gminy
- pierwsze dane dostępne w Banku pochodzą z 1995 roku. Zasoby informacyjne są na bieżąco uzupełniane oraz aktualizowane. Informacje statystyczne prezentowane są w układzie rocznym i krótkookresowym: półrocznym, kwartalnym, miesięcznym
- dane uporządkowane są według dziedzin i zjawisk

Cele BDL:

- zapewnienie stałego i przyjaznego dla korzystających dostępu do aktualnych informacji statystycznych
- pomoc w prowadzeniu wielowymiarowych analiz statystycznych w układach regionalnych i lokalnych

Dla nowo tworzonych kont aktywna jest opcja **Chcę się zarejestrować**, wymagane informacje:

- Pytanie o **wiek** wymaga wskazania jednej pozycji z listy: *nie odpowiem; poniżej 15 lat; 15-24; 25-34; 35-44; 45-54; 55-64; 65 lat i więcej.*
- Pytanie o **pleć** wymaga wskazania jednej pozycji z listy: *nie odpowiem; kobieta; mężczyzna.*
- Pytanie o **grupę użytkowników** wymaga wskazania jednej pozycji z listy: *GUS, Urzędy Statystyczne; administracja rządowa, jednostki samorządowe; sektor przedsiębiorstw; sektor finansowy; placówki naukowo-badawcze; instytucje konsultingowe/doradcze; media; studenci, uczniowie; osoby indywidualne; inna.*

Start / Rejestracja użytkownika

E-mail

Hasło

Potwierdzenie hasła


Wiek

Płeć

Grupa użytkownika


8 0 4 1

Kod z obrazka

 Zarejestruj mnie

 Anuluj

Wejście do opcji logowania dostępne jest na pasku MENU



Informacja o trybie pracy z Programem znajduje się nad paskiem MENU.

Możliwe warianty:

- Użytkownik: Gość (niezalogowany)
- Użytkownik: [adres mailowy zadeklarowany podczas tworzenia konta] - zalogowany.

Bank Danych Lokalnych

Wariant użytkownika

Dane wg stanu na 2025.09.25

The screenshot shows the main navigation menu of the Bank Danych Lokalnych website. Three main categories are highlighted with red rounded rectangles and labeled with green callouts:

- Dane według dziedzin** (Data by field): Represented by a document icon. A callout box below it says "Wybieranie danych wg dziedzin".
- Dane dla jednostki terytorialnej** (Data for territorial unit): Represented by a map icon with a location pin. A callout box below it says "Wybieranie danych dla wybranej jednostki terytorialnej".
- Obszary funkcjonalne** (Functional areas): Represented by a gear icon with arrows. A callout box below it says "Obszary funkcjonalne".

Other elements visible in the screenshot include a search bar, a user profile (Gość), a left sidebar with navigation options like "Stan zasilenia danych" and "Ankieta", and a footer with various links and logos.

A horizontal row of six links is highlighted with a red rounded rectangle. From left to right, the links are:

- System Monitorowania Usług Publicznych
- Dziedzinowe Bazy Wiedzy
- Statystyczne Vademecum Samorządowca
- Portal Geostatystyczny
- STRATEG
- SDG

Below this row is a green callout box with the text "Linki do wybranych baz danych GUS".

Opcja: **DANE** (lista rozwijalna) zawiera linki do wariantu sposobu wyboru danych, tożsame z wywołaniem za pomocą analogicznie opisanych ikon na stronie głównej BDL.



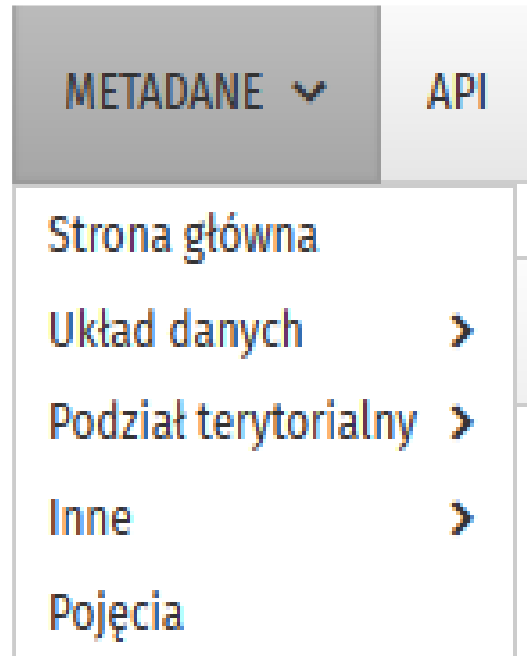
Dane według dziedzin

Dane dla jednostki terytorialnej

Obszary funkcjonalne

Rankingi statystyczne

Opcja **METADANE** (lista rozwijalna) zawiera linki do metainformacji, list, kontekstowych opisów metodologicznych:



Opcja **METADANE** > **Układ danych** zawiera dwa odwołania:

Układ danych > **Kategorie** - z możliwością uzyskania wykazu zbiorczych informacji w układzie **KATEGORII** opisujących poszczególne parametry obszarów tematycznych:


Start / Metadane / Kategorie



Kategoria	Id	Lata obowiązywania	Poziom udostępniania danych	Liczba cech	Opis
> CENY	K15	1999-2025	Region (NUTS 2)	4214	Przeciętne ceny producentów dotyczą rynku krajowego. Ceny skupu dotyczą przeciętnych rocznych cen płaconych przez podmioty gospodarcze skupujące produkty rolne bezpośrednio od producentów rolnych. Podstawą do opracowania wskaźników cen towarów i usług stanowią obserwacje cen reprezentantów.
> FINANSE PRZEDSIĘBIORSTW (DANE KWARTALNE)	K43	2005-2025	Region (NUTS 2)	6164	Dane kwartalne. Dane dotyczące wyników finansowych przedsiębiorstw niefinansowych prezentuje się w dostosowaniu do ustawy o rachunkowości z dnia 29 września 1994 r. (Dz. U. z 2023 r. poz. 120). Brak danych dla regionów. Wszystkie prezentowane wartości podawane są w cenach bieżących.
> FINANSE PUBLICZNE	K27	1995-2024	Region (NUTS 2), Powiat, Gmina	4599	1) Dochody i wydatki budżetów jednostek samorządu terytorialnego grupuje się zgodnie z zasadami określonymi w ustawie o finansach publicznych, tj. na działy i rozdziały - określające rodzaj działalności oraz paragrafy - określające rodzaj dochodu lub wydatku; prezentowane dane w podziale na działy, rozdziały i paragrafy opracowano zgodnie ze szczegółową klasyfikacją dochodów i wydatków, ustalaną przez Ministra Finansów na mocy kolejnych rozporządzeń od roku 1995.2) Dane dla lat 1995-2005 prezentowane są z dokładnością do 1 zł. 3) W zbiorach brakuje danych za 2019 r. z gminy Boguszów-Gorce /0221011/. Gmina ta nie sporządziła i nie przekazała do Ministerstwa Finansów danych ze sprawozdań budżetowych za okres kwartałów 2019 r.
> FUNDUSZE UNIJNE (DANE PÓŁROCZNE)	K47	2007-2024	Region (NUTS 2), Powiat, Gmina	42094	Dane półroczne. Fundusze unijne są wdrażane poprzez instrumenty w ramach następujących polityk społeczno-ekonomicznych Wspólnot Europejskich: Polityki Spójności (dla której strategicznym dokumentem w Polsce są Narodowe Strategiczne Ramy Odniesienia NSRO), Wspólnej Polityki Rolnej (WPR) oraz Wspólnej Polityki Rybołówstwa (WPRYB). Umowa Partnerstwa jest dokumentem określającym strategię interwencji funduszy europejskich w ramach trzech polityk unijnych: polityki spójności, wspólnej polityki rolnej (WPR) i wspólnej polityki rybołówstwa (WPRYB) w Polsce w latach 2014-2020. Instrumentami realizacji Umowy Partnerstwa są krajowe programy operacyjne i regionalne programy operacyjne. W sprawozdaniu finansowym UEII Europejskiego na lata 2021-2022 obowiązują: Umowa Partnerstwa dla
> GOSPODARKA MIESZKANIOWA I KOMUNALNA	K11	1995-2024	Region (NUTS 2), Podregion (NUTS 3), Powiat, Gmina	1096	Dane o zasobach mieszkaniowych podano na podstawie bilansu zasobów mieszkaniowych wg stanu na 31 grudnia (informacja zawiera liczbę mieszkań, a także izb i powierzchnię użytkową w tych mieszkaniach, znajdujących się w budynkach mieszkalnych i niemieszkalnych); wyposażenie mieszkań – GKM-12) oraz bieżącej sprawozdawczości (sprawozdania M-01 i SG-01 cz.3). Informacje o sieci wodociągowej, kanalizacyjnej i gazowej obejmują sieć obsługującą gospodarstwa domowe i innych użytkowników. Dane z zakresu ciepłownictwa dotyczą sieci ciepłej oraz sprzedaży energii ciepłej.

System umożliwia wejścia do drugiego poziomu hierarchicznej struktury bazy - **GRUP** w ramach każdej kategorii:

Start / Metadane / Kategorie **Grupy**



Układ danych
Kategorie
Szukaj cechy
Podział terytorialny
Inne
Pojęcia

Kategoria K15 CENY

Grupa	Id	Lata obowiązywania	Poziom udostępniania danych	Liczba cech	Opis
> CENY W ROLNICTWIE	G186	1999-2025	Region (NUTS 2)	632	-
> PRZECIĘTNE CENY DETALICZNE TOWARÓW I USŁUG KONSUMPCYJNYCH	G188	1999-2024	Region (NUTS 2)	3428	-
> PRZECIĘTNE CENY DETALICZNE TOWARÓW NIEKONSUMPCYJNYCH	G189	1999-2024	Region (NUTS 2)	32	-
> PRZECIĘTNE CENY PRODUCENTÓW NIEKTÓRYCH WYROBÓW SPOŻYWCZYCH NA RYNKU KRAJOWYM	G187	1999-2024	Region (NUTS 2)	41	-
> WSKAŹNIKI CEN	G405	2003-2025	Region (NUTS 2)	81	-

1 Pozycji na stronie: 5

Strona 1 z 1, elementy od 1 do 5 z 5.

System umożliwia wejścia do trzeciego poziomu hierarchicznej struktury bazy - **PODGRUP** w ramach każdej GRUPY:

Start / Metadane / Kategorie / Grupy / **Podgrupy**

Układ danych

Kategorie

Szukaj cechy

Podział terytorialny

Inne

Pojęcia

Kategoria K15 CENY

Grupa G186 CENY W ROLNICTWIE

Podgrupa	Id	Lata obowiązywania	Poziom udostępniania danych	Liczba cech	Opis
> Cena zakupu/sprzedaży użytków rolnych za 1 ha w obrocie prywatnym	P3415	2013-2024	Region (NUTS 2)	7	-
> Cena zakupu/sprzedaży użytków rolnych za 1 ha w obrocie prywatnym (dane kwartalne)	P3183	2012-2025	Region (NUTS 2)	42	-
> Przeciętne ceny gruntów ornich (za 1ha) w obrocie prywatnym	P1460	1999-2024	Region (NUTS 2)	12	Ceny za 1ha. W 2020 roku w związku z pandemią, nie przeprowadzono notowań niektórych cen targowiskowych. Dane w przeliczeniu na żyto i żywiec rzeźny wieprzowy są niedostępne.
> Przeciętne ceny owoców i warzyw uzyskiwane przez rolników na targowiskach (dane półroczne)	P3156	2012-2019	Region (NUTS 2)	51	W kwietniu, maju i czerwcu, w listopadzie i grudniu 2020 roku, w związku z pandemią, nie przeprowadzono notowań cen targowiskowych. Brak danych za pierwsze i drugie półrocze oraz za 2020 rok.
> Przeciętne ceny skupu owoców i warzyw (dane półroczne)	P3155	2012-2025	Region (NUTS 2)	60	-

1 2 Pozycji na stronie: 5

Strona 1 z 2, elementy od 1 do 5 z 9.

System umożliwia wejście (kliknięcie w obszarze podkreślonego tekstu z nazwą podgrupy) do najniższego poziomu hierarchicznej struktury bazy - **wykazu CECH** w ramach PODGRUP:

Start / Metadane / Kategorie / Grupy / Podgrupy / **Cechy**








Układ danych

- Kategorie
- Szukaj cechy
- Podział terytorialny
- Inne
- Pojęcia

Kategoria K15 CENY

Grupa G186 CENY W ROLNICTWIE

Podgrupa P3415 Cena zakupu/sprzedaży użytków rolnych za 1 ha w obrocie prywatnym

Nazwa	Id		Lata obowiązywania	Poziom udostępniania danych	Opis
grunty orne ogółem	450364		2013-2024	Region (NUTS 2)	-
grunty orne dobre (klasy I, II, IIIa)	450363		2013-2024	Region (NUTS 2)	-
grunty orne średnie (klasy IIIb, IV)	450362		2013-2024	Region (NUTS 2)	-
grunty orne słabe (klasy V, VI)	450361		2013-2024	Region (NUTS 2)	-
łąki ogółem	450360		2013-2024	Region (NUTS 2)	-
łąki dobre	450359		2013-2024	Region (NUTS 2)	-
łąki słabe	450358		2013-2024	Region (NUTS 2)	-













Ikona  pozwala na wyświetlenie szczegółowych informacji o wybranej cesze:

Kategoria K15 CENY

Grupa G186 CENY W ROLNICTWIE

Podgrupa P3415 Cena zakupu/sprzedaży użytków rolnych za 1 ha w obrocie prywatnym


Nazwa	Id	
grunty orne ogółem	450364	
grunty orne dobre (klasy I, II, IIIa)	450363	 
grunty orne średnie (klasy IIIb, IV)	450362	 
grunty orne słabe (klasy V, VI)	450361	 
łąki ogółem	450360	 



Pop-up window details:

Kategoria: CENY
Grupa: CENY W ROLNICTWIE
Podgrupa: Cena zakupu/sprzedaży użytków rolnych za 1 ha w obrocie prywatnym
Użytki rolne: grunty orne ogółem
Jednostka miary: zł
Okres sprawozdawczy: Roczne

Lata	2013	2014	2015
Poziom udostępniania danych	Region (NUTS 2)	Region (NUTS 2)	Region (NUTS 2)

Na każdym poziomie wyświetlane są kolejno identyfikatory systemowe pozycji, link do tzw. metryki grupującej informacje o oglądanym zasobie, przejście do danych () , informację o latach obowiązywania, dla których dostępne są dane, poziom terytorialny dostępności danych, na poziomie podgrupy - liczba cech, oraz opis metodologiczny zasobu.

Układ danych > Szukaj cechy - możliwość wyszukania cechy na podstawie podanego łańcucha znaków. System umożliwia zawężenie przeszukiwanego obszaru do wskazania konkretnej kategorii, poziomu dostępności danych, okresu sprawozdawczego (roczne, krótkookresowe), lat sprawozdawczych (zależnie od kategorii, możliwy zakres to 1995-ostatni rok sprawozdawczy).

Kategoria

Wszystkie ▼

Dane dostępne od poziomu Okres sprawozdawczy Lata

-- Od dowolnego poziom... ▼ -- Dowolny -- ▼ Zaznaczono wszystkie opcje ▼

Wyszukiwany tekst

Wyszukiwany tekst -- Szukaj wszędzie -- ▼

 Szukaj

- Układ danych
- Kategorie
- Szukaj cechy
- Podział terytorialny
- Inne
- Pojęcia





















Kategoria
Wszystkie

Dane dostępne od poziomu Okres sprawozdawczy Lata


-- Od dowolnego poziomu... -- Dowolny -- Zaznaczono wszystkie op...

Wyszukiwany tekst
zboża -- Szukaj wszędzie --

Szukaj

Wymiary		Lata	Poziom udostępniania danych	Opis	
▼	Kategoria: ROLNICTWO				
▼	Grupa: UPRAWY ROLNICZE				
▼	Podgrupa: Produkcja roślinna				
	zboża ogółem; powierzchnia w ha; ogółem	 	1999-2024	Region (NUTS 2)	-
	zboża ogółem; powierzchnia w ha; gospodarstwa indywidualne	 	1999-2020	Region (NUTS 2)	-
	zboża ogółem; plony z 1 ha; ogółem	 	1999-2024	Region (NUTS 2)	-
	zboża ogółem; plony z 1 ha; gospodarstwa indywidualne	 	1999-2020	Region (NUTS 2)	-
	zboża ogółem; zbiory; ogółem	 	1999-2024	Region (NUTS 2)	-
	zboża ogółem; zbiory; gospodarstwa indywidualne	 	1999-2020	Region (NUTS 2)	-
	zboża podstawowe z mieszkankami; powierzchnia w ha; ogółem	 	1999-2024	Region (NUTS 2)	-
	zboża podstawowe z mieszkankami; powierzchnia w ha; gospodarstwa indywidualne	 	1999-2020	Region (NUTS 2)	-
	zboża podstawowe z mieszkankami; plony z 1 ha; ogółem	 	1999-2024	Region (NUTS 2)	-
	zboża podstawowe z mieszkankami; plony z 1 ha; gospodarstwa indywidualne	 	1999-2020	Region (NUTS 2)	-

Strona 1 z 5, elementy od 1 do 10 z 48.

























Wynikiem wyszukiwania jest lista z danymi do poziomu podgrupy z możliwością bezpośredniego przejścia do opcji wyboru danych ()

Opcja **METADANE** > **Podział terytorialny** zawiera odwołania:

Podział terytorialny > **Jednostki terytorialne** - z możliwością uzyskania wykazu zbiorczych informacji w układzie **poziomów** jednostek przestrzennych: Polska, makroregiony (jednostki NUTS1), województwa, regiony (jednostki NUTS2), podregiony (jednostki NUTS3), powiaty, gminy miejscowości - na każdym poziomie: Kod jednostki, słowny opis rodzaju jednostki, lata obowiązywania (maksymalnie 1995-ostatni rok sprawozdawczy). System umożliwia zawężenie wykazu do poziomów jednostek administracyjnych.


Przejsie do poziomu miejscowosci umozliwia klikniecie w nazwe gminy. Liczby w nawiasach obok nazwy gminy oznaczaja rodzaj gminy (szczegolowy opis znajduje sie w opisie opcji **Podzial terytorialny > Rodzaj jednostki terytorialnej**):

Start / Metadane / **Jednostki terytorialne**

Układ jednostek terytorialnych		Układ statystyczny	
Nazwa jednostki terytorialnej	Kod jednostki terytorialnej	Rodzaj jednostki terytorialnej	Lata
▼ POLSKA	 00000000000	Polska	1995-2024
▶ MAKROREGION POŁUDNIOWY	 01000000000	Makroregion (NUTS 1)	1995-2024
▶ MAKROREGION PÓŁNOCNO-ZACHODNI	 02000000000	Makroregion (NUTS 1)	1995-2024
▶ MAKROREGION POŁUDNIOWO-ZACHODNI	 03000000000	Makroregion (NUTS 1)	1995-2024
▶ MAKROREGION PÓŁNOCNY	 04000000000	Makroregion (NUTS 1)	1995-2024
▶ MAKROREGION CENTRALNY	 05000000000	Makroregion (NUTS 1)	1995-2024
▼ MAKROREGION WSCHODNI	 06000000000	Makroregion (NUTS 1)	1995-2024
▼ LUBELSKIE	 06060000000	Województwo	1995-2024
▼ REGION LUBELSKIE	 06061000000	Region (NUTS 2)	1995-2024
▶ PODREGION BIALSKI	 06061090000	Podregion (NUTS 3)	1995-2024
▶ PODREGION CHEŁMSKO-ZAMOJSKI	 06061100000	Podregion (NUTS 3)	1995-2024
▼ PODREGION LUBELSKI	 06061100000	Podregion (NUTS 3)	1995-2024
▼ Powiat lubartowski	 06061108000	Powiat	1995-2024
Lubartów (1)	 06061108011	Gmina miejska	1995-2024
Abramów (2)	 06061108022	Gmina wiejska	1995-2024
Firlej (2)	 06061108032	Gmina wiejska	1995-2024
Jeziorzany (2)	 06061108042	Gmina wiejska	1995-2024
Kamionka (2) 	 06061108052	Gmina wiejska	1995-2020
▶ Kamionka (3) 	 06061108053	Gmina miejsko-wiejska	2021-2024
▶ Kock (3)	 06061108063	Gmina miejsko-wiejska	1995-2024
Lubartów (2)	 06061108072	Gmina wiejska	1995-2024
Michów (2)	 06061108082	Gmina wiejska	1995-2024

Dla miejscowości statystycznych system wyświetla informacje o jej przyporządkowaniu administracyjnemu oraz części składowe, kod, rodzaj jednostki i lata obowiązywania:

Miejscowości statystyczne i ich składowe w wybranej gminie

Makroregion	MAKROREGION POŁUDNIOWY
Województwo	ŚLĄSKIE 
Region	REGION ŚLĄSKIE
Podregion	PODREGION BIELSKI
Powiat	Powiat bielski
Gmina	Bestwina
Rok	2020 ▼

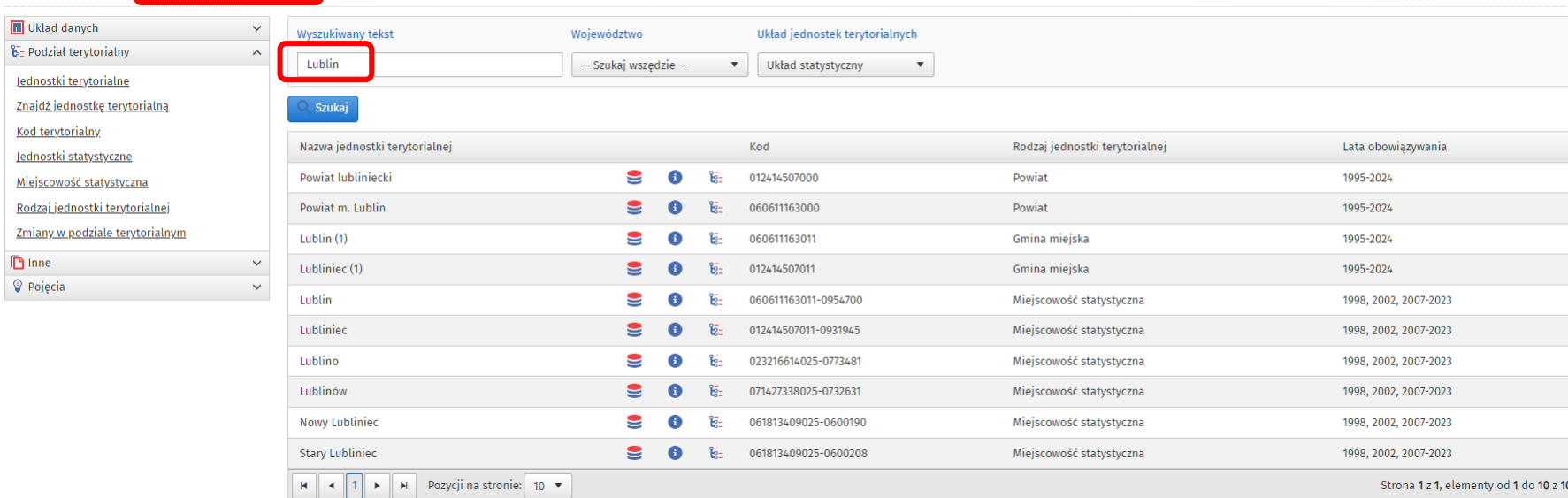
Nazwa jednostki terytorialnej	Kod jednostki terytorialnej	Rodzaj jednostki terytorialnej	Lata obowiązywania
▼ Bestwina	0212110	Statystyczna	1998, 2002, 2007-2020
▼ Bestwina	0212110	Podstawowa	-
Granice	0212110	Część integralna	-
Kąty	0212110	Część integralna	-
Kolankowice	0212110	Część integralna	-
Magówka	0212110	Część integralna	-
Nowy Świat	0212110	Część integralna	-
Pasieki	0212110	Część integralna	-
Podkępie	0212110	Część integralna	-
Podlesie	0212110	Część integralna	-
Rzeczne	0212110	Część integralna	-

Podział terytorialny > Znajdź jednostkę terytorialną - możliwość wyszukania jednostki na podstawie podanego łańcucha znaków.

System umożliwia zawężenie przeszukiwanego obszaru do wskazania konkretnego województwa oraz wybór układu: statystyczny/administracyjny; wyświetla kod terytorialny, szczegółowe informacje o lokalizacji jednostki, poziom oraz lata obowiązywania. Naciśnięcie przycisku (x) powoduje zamknięcie okienka z przyporządkowanym komentarzem.

Start / Metadane

Znajdź jednostkę terytorialną



Układ danych: Podział terytorialny

Wyszukiwany tekst: Lublin

Województwo: -- Szukaj wszędzie --

Układ jednostek terytorialnych: Układ statystyczny

Szukaj





Nazwa jednostki terytorialnej	Kod	Rodzaj jednostki terytorialnej	Lata obowiązywania
Powiat lubliniecki	012414507000	Powiat	1995-2024
Powiat m. Lublin	060611163000	Powiat	1995-2024
Lublin (1)	060611163011	Gmina miejska	1995-2024
Lubliniec (1)	012414507011	Gmina miejska	1995-2024
Lublin	060611163011-0954700	Miejscowość statystyczna	1998, 2002, 2007-2023
Lubliniec	012414507011-0931945	Miejscowość statystyczna	1998, 2002, 2007-2023
Lublino	023216614025-0773481	Miejscowość statystyczna	1998, 2002, 2007-2023
Lublinów	071427338025-0732631	Miejscowość statystyczna	1998, 2002, 2007-2023
Nowy Lubliniec	061813409025-0600190	Miejscowość statystyczna	1998, 2002, 2007-2023
Stary Lubliniec	061813409025-0600208	Miejscowość statystyczna	1998, 2002, 2007-2023

Pozycji na stronie: 10

Strona 1 z 1, elementy od 1 do 10 z 10.

Podział terytorialny > Kod terytorialny - wyświetla szczegółowe informacje o strukturze kodu, wartościach brzegowych każdego elementu kodu w podziale na układ statystyczny/administracyjny. Kod terytorialny publikowany jest w tablicach wynikowych z danymi obok nazwy jednostki przestrzennej.

[Start](#) / [Metadane](#) / [Kod terytorialny](#)

 Układ danych	▼
 Podział terytorialny	^
Jednostki terytorialne	
Znajdź jednostkę terytorialną	
Kod terytorialny	
Jednostki statystyczne	
Miejscowość statystyczna	
Rodzaj jednostki terytorialnej	
Zmiany w podziale terytorialnym	
 Inne	▼
 Pojęcia	▼

Struktura Kodu terytorialnego różni się w poszczególnych układach jednostek terytorialnych.

W widoku wg jednostek statystycznych (NUTS) ma postać:

00	00	0	00	00	000	- łącznie 12 znaków
1.	2.	3.	4.	5.	6.	

gdzie poszczególne elementy oznaczają odpowiednio:

1. Symbol makroregionu (01, 02, ..., 07) - dwa znaki
2. Symbol województwa (00, 02, ..., 32) - dwa znaki
3. Symbol regionu (1, 2) - jeden znak
4. Symbol podregionu (00, 01, ..., 73) - dwa znaki
5. Symbol powiatu (00, 01, ..., 59 - powiat; 60, ..., 99 - miasto na prawach powiatu) - dwa znaki
6. Symbol gminy/części gmin (000....., gdzie ostatni znak stanowi symbol rodzaju jednostki)- trzy znaki

a w widoku wg jednostek administracyjnych (TERYT):

00	00	000	- łącznie 7 znaków
1.	2.	3.	

gdzie poszczególne elementy oznaczają odpowiednio:

1. Symbol województwa (00, 02, ..., 32) - dwa znaki
2. Symbol powiatu (00, 01, ..., 59 - powiat; 60, ..., 99 - miasto na prawach powiatu) - dwa znaki
3. Symbol gminy/części gminy (000....., gdzie ostatni znak oznacza rodzaj jednostki)- trzy znaki

Podział terytorialny > Jednostki statystyczne - wyświetla szczegółowe informacje o klasyfikacji NUTS, standardu geograficznego służącego do statystycznego podziału państw członkowskich UE.

Podział terytorialny > Miejscowość statystyczna - wyświetla szczegółowe informacje o układzie miejscowości, w tym statystycznych, standardu geograficznego służącego do grupowania i publikacji wyników badań na poziomie niższym niż gmina.

Podział terytorialny > Rodzaj jednostki terytorialne - wyświetla informacje o układzie i kodowaniu gmin (kody rodzaju wyświetlane są w tabelach z danymi obok nazw gmin):

Start / Metadane / Rodzaje jednostek terytorialnych

Układ danych

Podział terytorialny

- Jednostki terytorialne
 - Znajdź jednostkę terytorialną
 - Kod terytorialny
 - Jednostki statystyczne
 - Miejscowość statystyczna
 - Rodzaj jednostki terytorialnej
 - Zmiany w podziale terytorialnym
- Inne
- Pojęcia

Gminy mogą należeć do jednego z podanych poniżej rodzajów.

Rodzaj	Nazwa rodzaju gminy
1	Gmina miejska
2	Gmina wiejska
3	Gmina miejsko-wiejska
4	Miasto w gminie miejsko-wiejskiej
5	Obszar wiejski w gminie miejsko-wiejskiej
8	Dzielnice m. st. Warszawa
9	Delegatury i dzielnice innych gmin miejskich

Podział terytorialny > Zmiany w podziale terytorialnym - oferuje dostęp do dokumentów zawierających szczegółowy opis zmian wprowadzonych do rejestru TERYT na poziomie gmin, powiatów i województw (lata 2000 ÷ ostatni rok sprawozdawczy) oraz rozporządzeń o zmianach na poziomie miejscowości (2009 ÷ ostatni rok sprawozdawczy). System umożliwia pobranie pliku.

Start / Metadane / **Zmiany terytorialne**

Układ danych





















Podział terytorialny

- Jednostki terytorialne
- Znajdź jednostkę terytorialną
- Kod terytorialny
- Jednostki statystyczne
- Miejscowość statystyczna
- Rodzaj jednostki terytorialnej
- Zmiany w podziale terytorialnym

Inne

Pojęcia

Zmiany dla gmin/powiatów/województw

Typ	Nazwa pliku	Opis	Rożmiar
	TERYT_zmiany_2025.pdf	od 02.01.2024 do 01.01.2025	206,05 KB
	TERYT_zmiany_2024.pdf	od 02.01.2023 do 01.01.2024	248,25 KB
	TERYT_zmiany_2023.pdf	od 02.01.2022 do 01.01.2023	209,34 KB
	TERYT_zmiany_2022.pdf	od 02.01.2021 do 01.01.2022	161,60 KB
	TERYT_zmiany_2021.pdf	od 02.01.2020 do 01.01.2021	453,37 KB
	TERYT_zmiany_2020.pdf	od 02.01.2019 do 01.01.2020	372,05 KB
	TERYT_zmiany_2019.pdf	od 02.01.2018 do 01.01.2019	716,38 KB
	TERYT_zmiany_2018.pdf	od 02.01.2017 do 01.01.2018	690,29 KB
	TERYT_zmiany_2017.pdf	od 02.01.2016 do 01.01.2017	420,66 KB
	TERYT_zmiany_2016.pdf	od 02.01.2015 do 01.01.2016	283,40 KB
	TERYT_zmiany_2015.pdf	od 02.01.2014 do 01.01.2015	252,88 KB
	TERYT_zmiany_2014.pdf	od 02.01.2013 do 01.01.2014	253,79 KB
	TERYT_zmiany_2013.pdf	od 02.01.2012 do 01.01.2013	194,60 KB
	TERYT_zmiany_2012.pdf	od 02.01.2011 do 01.01.2012	166,84 KB
	TERYT_zmiany_2011.pdf	od 02.01.2010 do 01.01.2011	370,86 KB
	TERYT_zmiany_2010.doc	od 02.01.2009 do 01.01.2010	322,00 KB
	TERYT_zmiany_2009.doc	od 02.01.2008 do 01.01.2009	238,50 KB
	TERYT_zmiany_2008.doc	od 02.01.2007 do 01.01.2008	213,00 KB
	TERYT_zmiany_2007.doc	od 02.01.2006 do 01.01.2007	182,00 KB
	TERYT_zmiany_2006.doc	od 02.01.2005 do 01.01.2006	196,00 KB

Opcja **METADANE** > **Inne** zawiera odwołania:

Inne > **Atrybuty** - z wykazem atrybutów opisujących dostępność i kompletność udostępnianych informacji:

Start / Metadane / **Atrybuty**

- Układ danych
- Podział terytorialny
- Inne**
- Atrybuty
- Agregaty
- Jednostki miary
- Klasyfikacja PKD 2004
- Klasyfikacja PKD 2007
- Pojęcia

Tablica	Atrybut	Opis
-		Znak '-' oznacza brak informacji z powodu: zmiany poziomu prezentacji, zmian wprowadzonych do wykazu jednostek terytorialnych lub modyfikacji listy cech w danym okresie sprawozdawczym
- lub 0	n	Dana jeszcze niedostępna, będzie dostępna
. lub 0	x	Brak informacji, konieczność zachowania tajemnicy statystycznej lub wypełnienie pozycji jest niemożliwe albo niecelowe
. lub 0	X	Zmiany metodologiczne, brak informacji, konieczność zachowania tajemnicy statystycznej lub wypełnienie pozycji jest niemożliwe albo niecelowe
0	a	Wartość mniejsza niż przyjęty format prezentacji
0	A	Zmiany metodologiczne, wartość mniejsza niż przyjęty format prezentacji
0	z	Wartość znacząca, wartość zerowa wynika z bilansu niezerowych danych wejściowych algorytmu, np. przyrost naturalny, jeśli liczba zgonów jest równa liczbie urodzeń
0	Z	Zmiany metodologiczne, wartość znacząca, wartość zerowa wynika z bilansu niezerowych danych wejściowych algorytmu, np. przyrost naturalny, jeśli liczba zgonów jest równa liczbie urodzeń
wartość	k	Agregat może być niekompletny
wartość	K	Zmiany metodologiczne, agregat może być niekompletny
wartość	M	Zmiany metodologiczne
wartość	p	Łączenie dla powiatu i miasta na prawach powiatu
wartość	s	Szacunki wstępne

Inne > Agregaty - z wykazem agregatów uzupełniających dane dla opisywanych jednostek administracyjnych i statystycznych imiennie:

Start / Metadane / **Poziomy agregacji**

- Układ danych
- Podział terytorialny
- Inne
- Atrybuty
- Agregaty
- Jednostki miary
- Klasyfikacja PKD 2004
- Klasyfikacja PKD 2007
- Pojęcia

Agregaty dla cech zasilanych na poziomie:

- miejscowości statystycznej - suma danych dla miejscowości statystycznych na poziom gminy, powiatu, podregionu, regionu, województwa, makroregionu i Polski,
- gminy - suma danych dla gmin o rodzaju 1, 2, 3 (lub suma rodzaj jednostki = 4 i rodzaj jednostki = 5) na poziom powiatu, podregionu, regionu, województwa, makroregionu i Polski,
- powiatu - suma danych dla powiatów na poziom podregionu, regionu, województwa, makroregionu i Polski,
- podregionu - suma danych dla podregionów na poziom regionu, województwa, makroregionu i Polski,
- regionu - suma danych dla regionów na poziom województwa, makroregionu i Polski
- województwa - suma danych dla województw na poziom makroregionu i Polski.
- makroregionu - suma danych dla makroregionów na poziom Polski

Nazwa	Opis
OGÓŁEM	Agregaty dla cech zasilanych na poziomie: <ul style="list-style-type: none">- miejscowości statystycznej - suma danych dla miejscowości statystycznych na poziom gminy, powiatu, podregionu, regionu, województwa, makroregionu i Polski,- gminy - suma danych dla gmin o rodzaju 1, 2, 3 (lub suma rodzaj jednostki = 4 i rodzaj jednostki = 5) na poziom powiatu, podregionu, regionu, województwa, makroregionu i Polski,- powiatu - suma danych dla powiatów na poziom podregionu, regionu, województwa, makroregionu i Polski,- podregionu - suma danych dla podregionów na poziom regionu, województwa, makroregionu i Polski,- województwa/regionu - suma danych dla regionów na poziom województwa, makroregionu i Polski,- makroregionu - suma danych dla makroregionów na poziom Polski.
GMINY MIEJSKIE	Suma danych dla gmin miejskich (rodzaj jednostki = 1)
GMINY MIEJSKO-WIEJSKIE	Suma danych dla gmin miejsko-wiejskich (rodzaj jednostki = 3 lub suma rodzaj jednostki = 4 i rodzaj jednostki = 5)
GMINY WIEJSKIE	Suma danych dla gmin wiejskich (rodzaj jednostki = 2)
MIASTO	Suma danych dla miast, czyli gmin miejskich (rodzaj jednostki = 1) i miast w gminach miejsko-wiejskich (rodzaj jednostki = 4)
WIEŚ	Suma danych dla wsi, czyli gmin wiejskich (rodzaj jednostki = 2) i obszarów wiejskich w gminach miejsko-wiejskich (rodzaj jednostki = 5)

Inne > Jednostki miary - z wykazem jednostek miar wykorzystywanych w tabelach do szczegółowego opisu danych.

Inne > Klasyfikacja PKD 2004, Klasyfikacja PKD 2007 miary - z wykazem pozycji (sekcji, działów) dla każdej z nich.

Start / Metadane **Jednostki miary**

- Układ danych
- Podział terytorialny
- Inne
 - Atrybuty
 - Agregaty
 - Jednostki miary
 - Klasyfikacja PKD 2004
 - Klasyfikacja PKD 2007
- Pojęcia

Oznaczenie	Nazwa jednostki miary
-	brak
%	procent
1000 zł/tonę	tysiąc złotych na tonę
ar	ar
AWU	roczna jednostka pracy
cm3	centymetr sześcienny
dam3	dekametr sześcienny
dam3/h	dekametr sześcienny na godzinę
dam3/rok	dekametr sześcienny na rok
dt	decytona

◀ ◁ 1 2 3 4 5 6 7 8 ▶ ▷ Pozycji na stronie: 10 ▾

Strona 1 z 8, elementy od 1 do 10 z 74



<http://bdl.stat.gov.pl/>



Lubelski Ośrodek Badań Regionalnych

Urząd Statystyczny w Lublinie

