

Statystyczne Vademecum Samorządowca

XIII Lubelski Konkurs Statystyczno-Demograficzny Sigma Kwadrat

- Banki i bazy danych to wygodne narzędzia umożliwiające szybki dostęp do danych statystycznych za pośrednictwem strony internetowej Głównego Urzędu Statystycznego <http://stat.gov.pl> .
- Umożliwiają one tworzenie zestawień danych odpowiadającym indywidualnym potrzebom użytkowników.

Dostęp do Banku Danych Lokalnych ze strony Głównego Urzędu Statystycznego <http://new.stat.gov.pl>



🔍 Szukaj

O nas

 bip



Przejdź do starego portalu

Informacje

Bazy danych

Publikacje

Innowacje

Edukacja

Nauka

Statystyka regionalna

Statystyka międzynarodowa

Metodologia i Rejestry

Badania

Podpisanie porozumienia między GUS i SGH o wieloletniej współpracy

Dashboard Ukraińcy w Polsce

Główny Urząd Statystyczny partnerem Kongresu Geografii Polskiej 2025

Skąd wiemy, czy Polacy są zdrowi? Zaczynamy kolejne Europejskie Ankiety Badanie Zdrowia (EHIS)

Główny Urząd Statystyczny i Szkoła Główna Handlowa w Warszawie podpisały porozumienie o współpracy


SZKOŁA GŁÓWNA HANDLOWA
W WARSZAWIE



Zobacz wszystkie →

Statystyczne Vademecum Samorządowca



O nas



Przejdź do starego portalu

- Informacje
- Bazy danych**
- Innowacje
- Edukacja
- Nauka
- Statystyka regionalna
- Statystyka międzynarodowa
- Metodologia i Rejestry
- Badania

Polecamy



 Portal Geostatystyczny


Portal Geostatystyczny

Nowoczesne rozwiązanie do prezentacji danych statystycznych w ujęciu przestrzennym

 Statystyczne Vademecum Samorządowca

Statystyczne Vademecum Samorządowca

System prezentujący zestaw wskaźników dla jednostek samorządu terytorialnego

 System TranStat

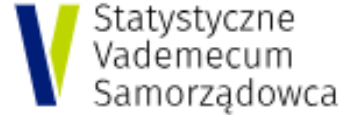
TranStat

System produkcji eksperymentalnych Statystyk Transportu Drogowego i Morskiego



Wskaźniki makroekonomiczne

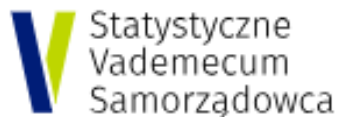
Zestawienie wybranych wskaźników makroekonomicznych charakteryzujących sytuację gospodarczą i społeczną Polski w skali makro



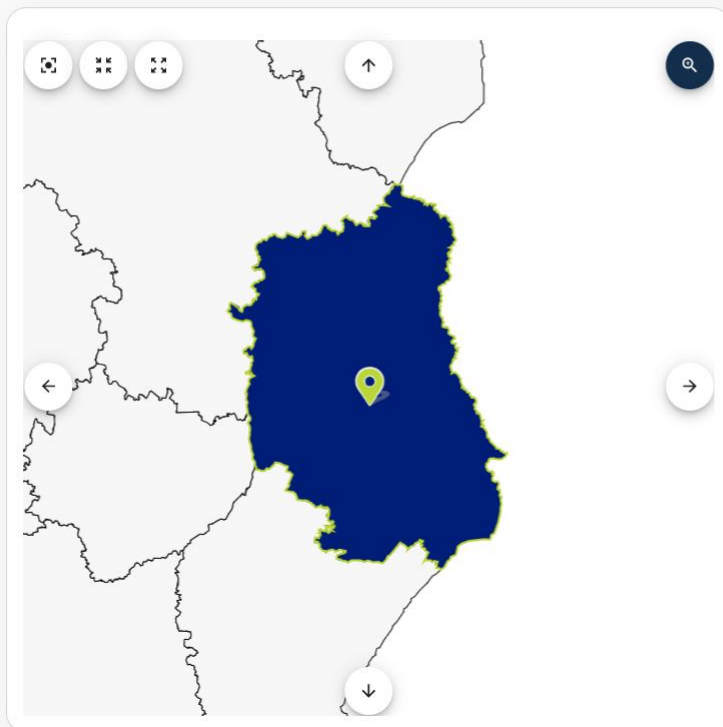
Statystyczne Vademecum Samorządowca (SVS): publikowane są wybrane wskaźniki stanowiące statystyczne portrety jednostek samorządu terytorialnego: gmin, miast na prawach powiatu, powiatów i województw. Wskaźniki pogrupowane są w obszary dotyczące najważniejszych zagadnień związanych ze społeczną, gospodarczą i finansową sytuacją samorządów m.in. z zakresu finansów publicznych, rynku pracy, pomocy społecznej, infrastruktury, bezpieczeństwa publicznego i gospodarki przestrzennej. W miarę dostępności dane prezentowane są dla ostatnich 5 lat (w tablicach) i dla ostatnich 10 lat (na wykresach linowych).

Dostęp do Statystycznego Vademecum Samorządowca (SVS) możliwy jest przez:

- stronę internetową Głównego Urzędu Statystycznego
- strony internetowe urzędów statystycznych w poszczególnych województwach



Wybierz jednostkę terytorialną



LUBELSKIE (województwo)

Powierzchnia w km²: **25123**

Liczba powiatów: **20**

Liczba miast ogółem: **50**

Liczba miast na prawach powiatu: **4**

Liczba gmin ogółem: **213**

Liczba gmin miejskich: **20**

Liczba gmin wiejskich: **163**

Liczba gmin miejsko-wiejskich: **30**

Liczba miejscowości (stan w końcu roku): **4079**

Liczba sołectw: **3735**

<http://svs.stat.gov.pl>



Lubelski Ośrodek Badań Regionalnych

Urząd Statystyczny w Lublinie

